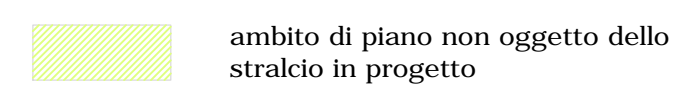
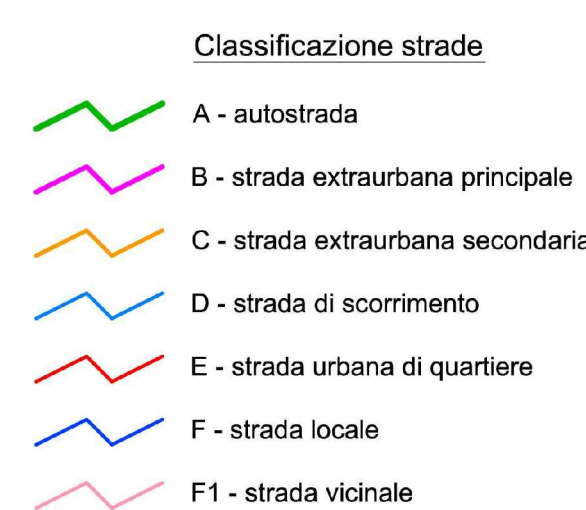


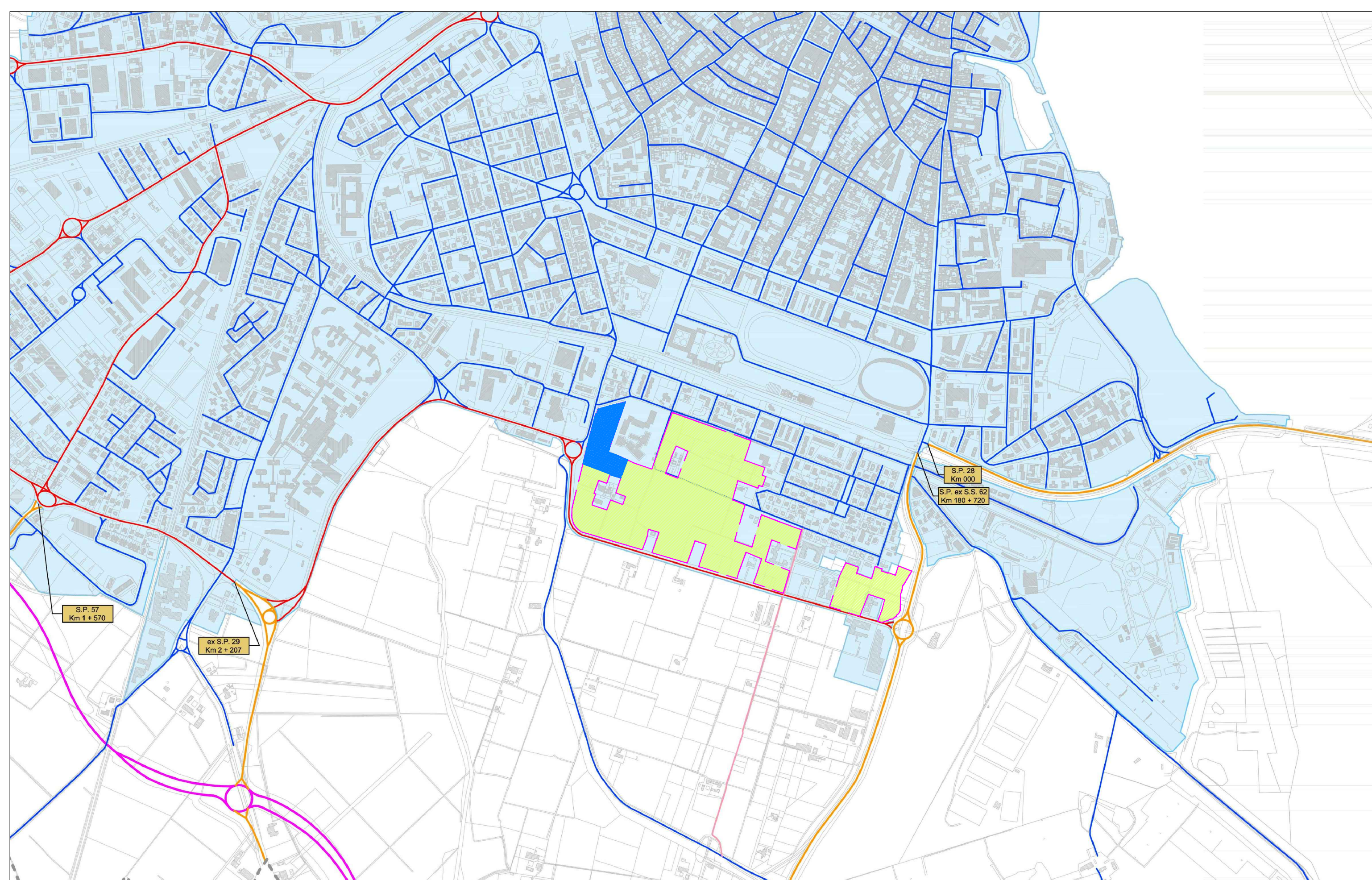
ATR 1 "TE BRUNETTI



Scala 1:10.000



	D.P.R. 6392 del 28	N.T.A. di P.R.G.	in aree non edificabili	in aree edificabili (1)	(del 26 c. 3)
A	30 m /		60 m	30 m	[1] considerate sia delle strutture urbanistico generali e sia alcuni elementi urbanistico attuativi) esecutive.
B	strada non ammissa			30 m	
C	strada non ammissa			30 m	
D	20 m /		strada non ammissa		
E	non stabilita (2)	10 m (2)	strada non ammissa		[2] in base alla N.T.A. di P.R.G. del 26, mentre che per la zona A e B di P.R.G. del 26, è la 10 m come stabilito dal Comune di 12000 di Bolzano (Spazio Urbano del Comune di Bolzano).
F	non stabilita (2)	7,5 m (2)	10 m /		
F1	non stabilita (2)		20 m /		



REGIONE LOMBARDIA

PROVINCIA
DI MANTOVA

COMUNE DI MANTOVA

C/O MANTOVA (MN) - VIA DONATI, 2

MANTOVA (MN) - VIA ANTONIO POSSEVINO 11

CUNOCI MICHELE
CNCMHL65T28A470F

Piano di lottizzazione "ATR.1 Te Brunetti" Proposta I° stralcio

A.7

PLANIMETRIA DEL SISTEMA DELLA MOBILITÀ

1:10.000

ARCH. LUCIANO PASTORIO

VIA REINA N. 28 - 46013 CANNETO S/O (MN)
c/o TEL. 0376 222683 - FAX 0376 322505
E-MAIL: arch.pastorio@libero.it

Emissione	Data
Progetto	Marzo 2019

Estratto dal piano delle ciclabili
Scala 1:10.000

-  Turistiche esistenti
-  Turistiche in realizzazione
-  Urbane esistenti
-  Urbane in realizzazione
- Parco del Mincio: in realizzazione
-  Parco del Mincio: altre indicate
-  Previste da Piani Attuativi
-  Previste dal Piano Servizi
-  Proposte future
-  Intesa di programma
-  Confine comunale

